

**Agenzia del Territorio
CATASTO FABBRICATI
Ufficio Provinciale di
Padova**

Dichiarazione protocollo n. 284114 del 09/10/2003

Planimetria di u.i.u. in Comune di Cadoneghe

Via Giuseppe Garibaldi

civ. 56

Identificativi Catastali:

Sezione:

Foglio: 14

Particella: 174

Subalterno: 5

Compilata da:

Boesso Marco

Iscritto all'albo:

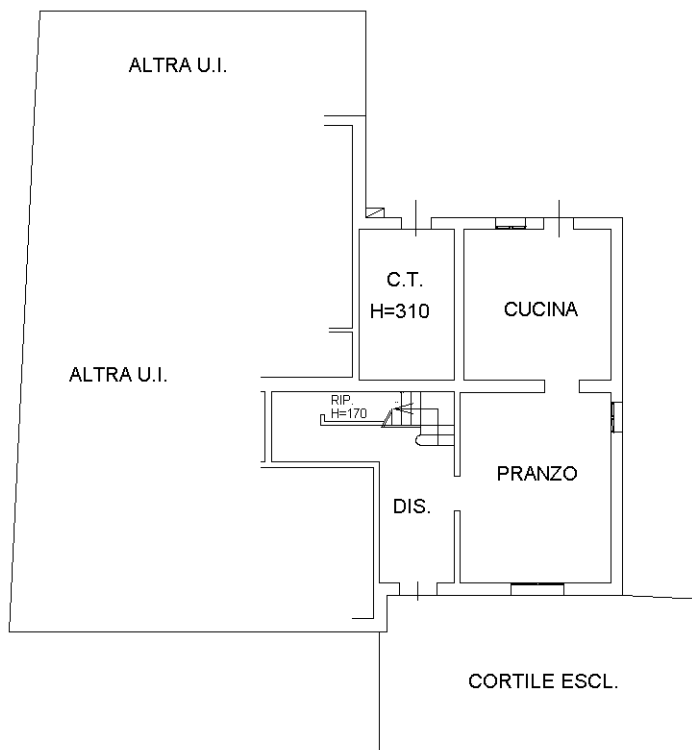
Geometri

Prov. Padova

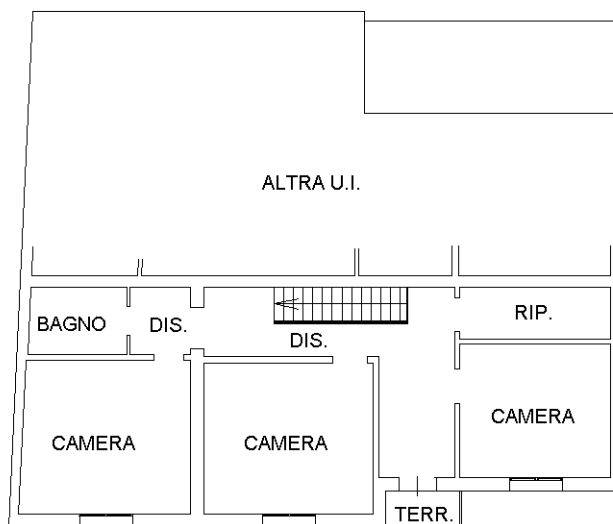
N. 3366

Scheda n. 1


Scala 1:200



PIANO TERRA H=300



PIANO PRIMO H=297



ALLEGATO N. 5

Ultima planimetria in atti

**Agenzia del Territorio
CATASTO FABBRICATI
Ufficio Provinciale di
Padova**

Dichiarazione protocollo n. 000284114 del 09/10/2003

Planimetria di u.i.u. in Comune di Cadoneghe

Via Giuseppe Garibaldi

civ. 56

Identificativi Catastali:

Sezione:

Foglio: 14

Particella: 174

Subalterno: 6

Compilata da:

Boesso Marco

Iscritto all'albo:

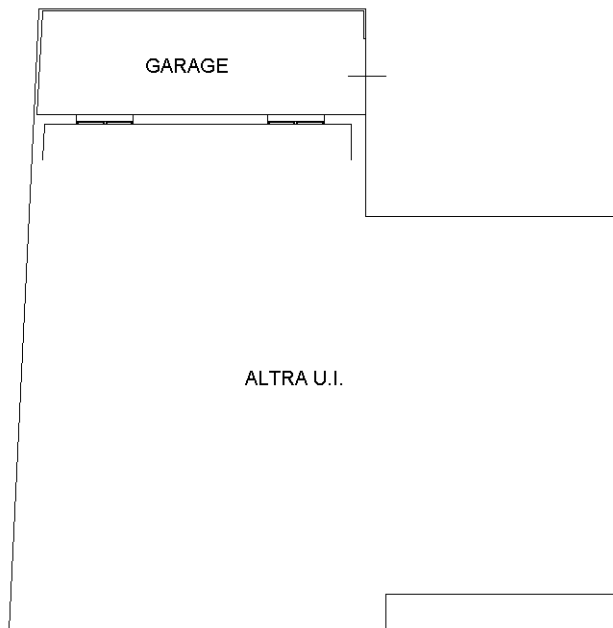
Geometri

Prov. Padova


N. 3366

Scheda n. 1

Scala 1:200



PIANO TERRA H=215



ALLEGATO N. 6

Ultima planimetria in atti

Data: 20/02/2020 - n. T106350 - Richiedente: RVRDVD69C17A001X

Totale schede: 1 - Formato di acquisizione: A4(210x297) - Formato stampa richiesto: A4(210x297)

Catasto dei Fabbricati - Situazione al 20/02/2020 - Comune di CADONEGHE (B345) - < Foglio: 14 - Particella: 965 - Subalterno: 6 >
VIA GIUSEPPE GARIBALDI n. 56 piano: T;

E=-400

1 Particella: 965

