

**Agenzia del Territorio
CATASTO FABBRICATI
Ufficio Provinciale di
Alessandria**

Dichiarazione protocollo n. AL0161056 del 15/06/2009

Planimetria di u.i.u. in Comune di Murisengo

Via Casale

civ. 84

Identificativi Catastali:

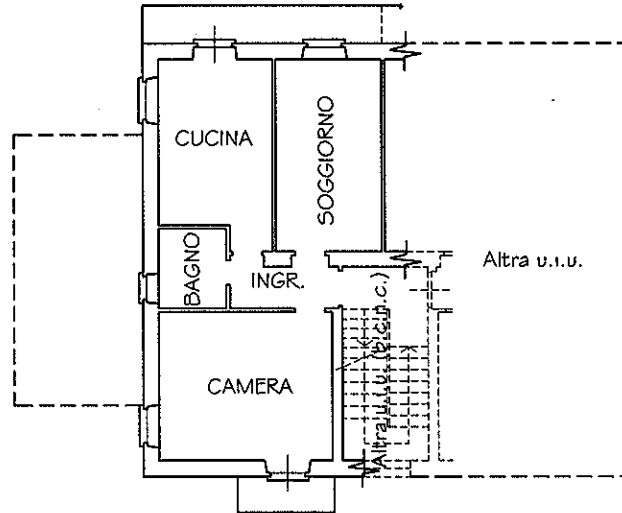
Sezione:
Foglio: 10
Particella: 99
Subalterno: 3

Compilata da:
Iura Sergio

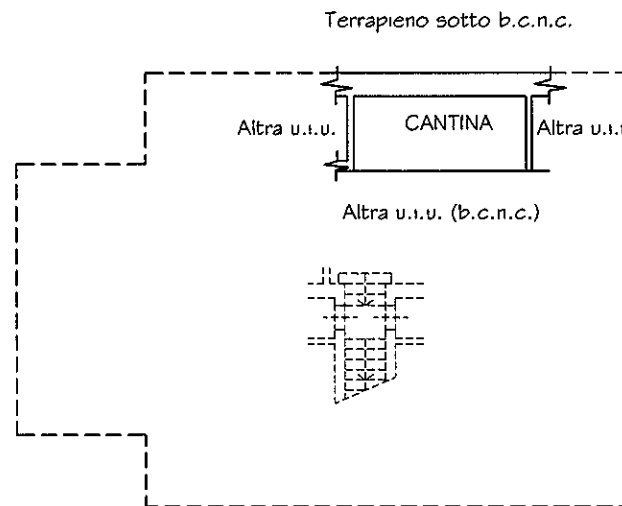
Iscritto all'albo:
Geometri

Prov. Casale Monferrato N. 517


Scheda n. 1 Scala 1:200



PIANO PRIMO
(h 2,78 mt)



PIANO INTERRATO
(h 2,40 mt)



Ultima planimetria in atti

